
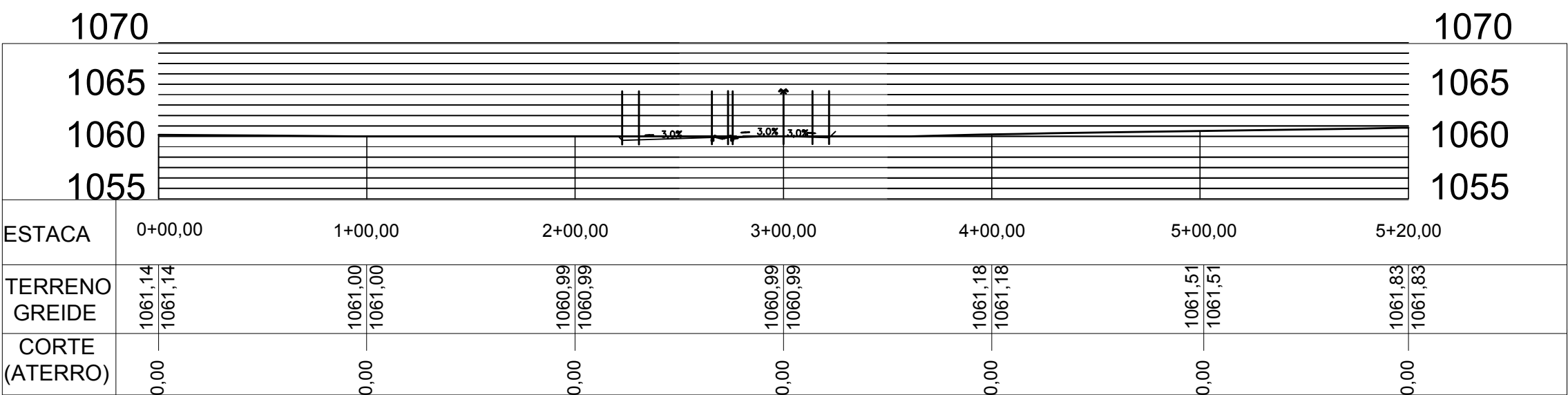



EIXO 25
Escala Horizontal: 1:500
Escala Vertical: 1:500



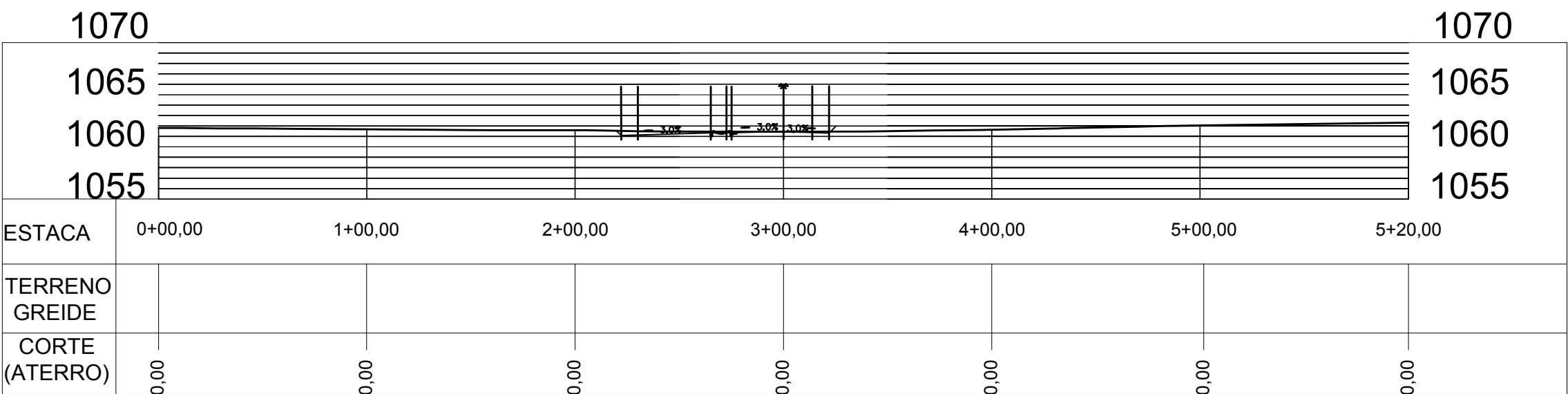
EIXO 26
Escala Horizontal: 1:500
Escala Vertical: 1:500



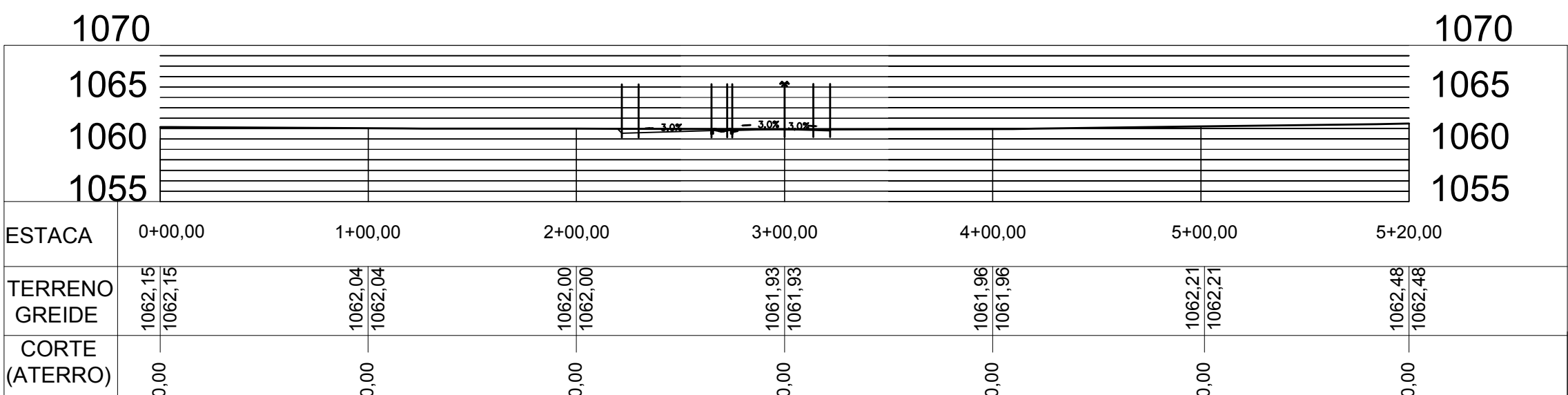
EIXO 27
Escala Horizontal: 1:500
Escala Vertical: 1:500



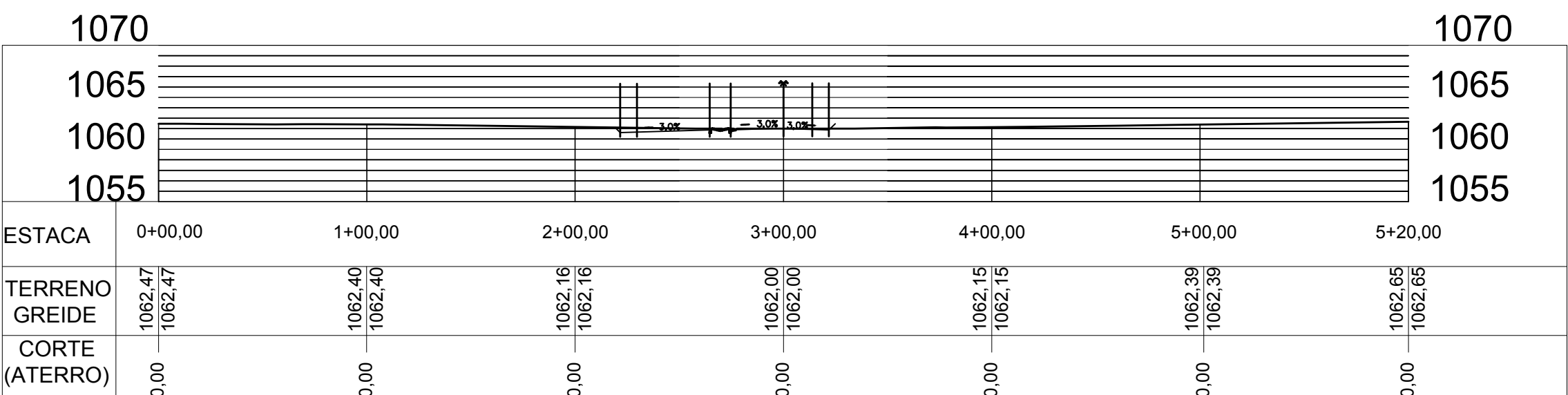
EIXO 28
Escala Horizontal: 1:500
Escala Vertical: 1:500

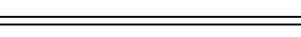


EIXO 29
Escala Horizontal: 1:500
Escala Vertical: 1:500



EIXO 30
Escala Horizontal: 1:500
Escala Vertical: 1:500



REVISÕES				LEGENDA	ESPECIFICAÇÕES COMPLEMENTARES	ACESSO CENTRO DE CONVENÇÕES - UNIPAM										
Nº	DESCRIÇÃO	DATA	ASSINATURA		<p>OBSERVAÇÕES:</p> <p>01. O GREIDE DE TERRAPLENAGEM REFERE-SE AO NÍVEL DA TERRAPLENAGEM.</p> <p>02. AS MEDIDAS ESTÃO NAS UNIDADES MÉTRICAS EXCETO ONDE INDICADA.</p>	PROP.:		CENTRO UNIVERSITÁRIO DE PATOS DE MINAS -UNIPAM			<p>PROJETO DE DUPLICAÇÃO E ACESSO EM ESTRADAS VICINAIS</p> <p>NO MUNICÍPIO DE PATOS DE MINAS – MG</p> <p>TRECHO: SUMARÉ – PMS 010</p>					CARIMBO PREFEITURA:
						PROJETO:		STELLA MARA SILVA RODRIGUES - CREA 45264/D-MG								
						ÁREA TERR		ÁREA ACRESCER	ÁREA OCUP	ÁREA TOTAL	SEÇÕES TRANSVERSAIS		LOCAL			
						m ²		m ²	m ²	m ²	TRECHO: KM 0+000 AO KM 1+400		RODOVIA: LIGAÇÃO			
						ESCALA		1:1000	DATA	nov/2017	PROJETO		ARQUIVO	FOLHA		
						PROJETO TERRAPLENAGEM						05/12				